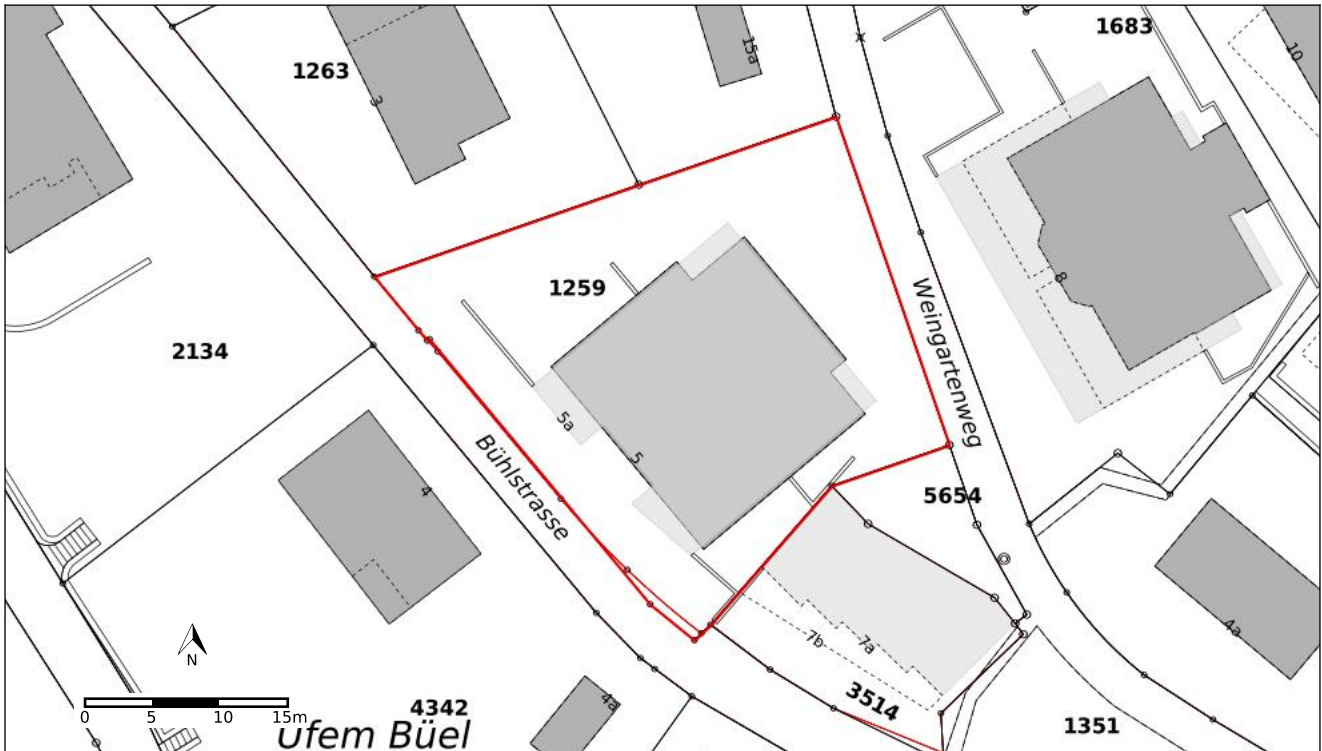


Auszug aus dem Kataster der öffentlich-rechtlichen Eigentumsbeschränkungen (ÖREB-Kataster)



Grundstück-Nr	1259
E-GRID	CH200735794618
Gemeinde (BFS-Nr.)	Sigriswil (938)
Grundbuchkreis	-
Fläche	861 m ²

Auszugsnummer	7c8e5da4-bbe6-4bbc-9a7a-e7dc6cd500ae
Erstellungsdatum des Auszugs	17.07.2020
Katasterverantwortliche Stelle	Amt für Geoinformation Reiterstrasse 11 3011 Bern

Beglaubigung

Gemäss EV ÖREBKV Art.3., https://www.belex.sites.be.ch/frontend/texts_of_law/247

(Stempel)

(Datum)

(Unterschrift)

Übersicht ÖREB-Themen

Öffentlich-rechtliche Eigentumsbeschränkungen, welche das Grundstück 1259 in Sigriswil betreffen

Seite

- | | |
|---|--|
| 4 | Kommunale Nutzungsplanung: Zonenflächen der Grundnutzung |
| 5 | Kommunale Nutzungsplanung: Überlagernde Zonenflächen |
| 6 | Kommunale Nutzungsplanung: Andere flächenbezogene Festlegungen |

Öffentlich-rechtliche Eigentumsbeschränkungen, welche das Grundstück nicht betreffen

Regionale Nutzungsplanung
Kantonale Nutzungsplanung
Baulinien Kantonsstrassen
Projektierungszonen Nationalstrassen
Baulinien Nationalstrassen
Projektierungszonen Eisenbahnanlagen
Baulinien Eisenbahnanlagen
Projektierungszonen Flughafenanlagen
Baulinien Flughafenanlagen
Sicherheitszonenplan
Kataster der belasteten Standorte
Kataster der belasteten Standorte im Bereich der zivilen Flugplätze
Kataster der belasteten Standorte im Bereich des öffentlichen Verkehrs
Grundwasserschutzzonen
Grundwasserschutzzonen
Lärmempfindlichkeitsstufen (in Nutzungszonen)
Statische Waldgrenzen
Kommunale Wald-Baulinien
Regionale Wald-Baulinien
Kantonale Wald-Baulinien
Geschützte geologische Objekte regionaler Bedeutung
Geschützte botanische Objekte regionaler Bedeutung
Kantonale Naturschutzgebiete

Öffentlich-rechtliche Eigentumsbeschränkungen, zu denen noch keine Daten vorhanden sind

Kataster der belasteten Standorte im Bereich des Militärs

Allgemeine Informationen

Der Inhalt des ÖREB-Katasters wird als bekannt vorausgesetzt. Der Kanton Bern ist für die Genauigkeit und Verlässlichkeit der gesetzgebenden Dokumente in elektronischer Form nicht haftbar. Der Auszug hat rein informativen Charakter und begründet insbesondere keine Rechte und Pflichten. Rechtsverbindlich sind diejenigen Dokumente, welche rechtskräftig verabschiedet oder veröffentlicht worden sind. Mit der Beglaubigung des Auszugs wird die Übereinstimmung des Auszuges mit dem ÖREB-Kataster zum Zeitpunkt der Auszugserstellung bestätigt. Weitere Informationen zum ÖREB-Kataster finden Sie unter: www.be.ch/oerebk oder www.cadastre.ch

Grundlegendaten

Daten der amtlichen Vermessung (Stand: 30.06.2020)

Haftungsausschluss Kataster der belasteten Standorte (KbS)

Der Kataster der belasteten Standorte (KbS) wurde anhand der vom Bundesamt für Umwelt BAFU festgelegten Kriterien erstellt und wird fortwährend aufgrund neuer Erkenntnisse (z.B. Untersuchungen) aktualisiert. Die im KbS eingetragenen Flächen können vom tatsächlichen Ausmass der Belastung abweichen. Erscheint ein Grundstück nicht im KbS, besteht keine absolute Gewähr, dass das Areal frei von jeglichen Abfall- oder Schadstoffbelastungen ist. Bahnbetrieblich, militärisch und für die Luftfahrt genutzte Standorte liegen im Zuständigkeitsbereich des Bundes. Für weitere Informationen wenden Sie sich an die kantonale Altlastenfachstelle: Amt für Wasser und Abfall (<http://www.be.ch/awa>).

Hinweis Lärmempfindlichkeitsstufen (in Nutzungszonen)

Im Kanton Bern werden die Lärmempfindlichkeitsstufen in vielen Gemeinden ausschliesslich im Baureglement definiert und daher im ÖREB-Katasterauszug nicht explizit ausgewiesen. Für Informationen zur Lärmempfindlichkeit muss somit das im Thema kommunale Nutzungsplanung als Rechtsvorschrift hinterlegte Baureglement konsultiert werden.

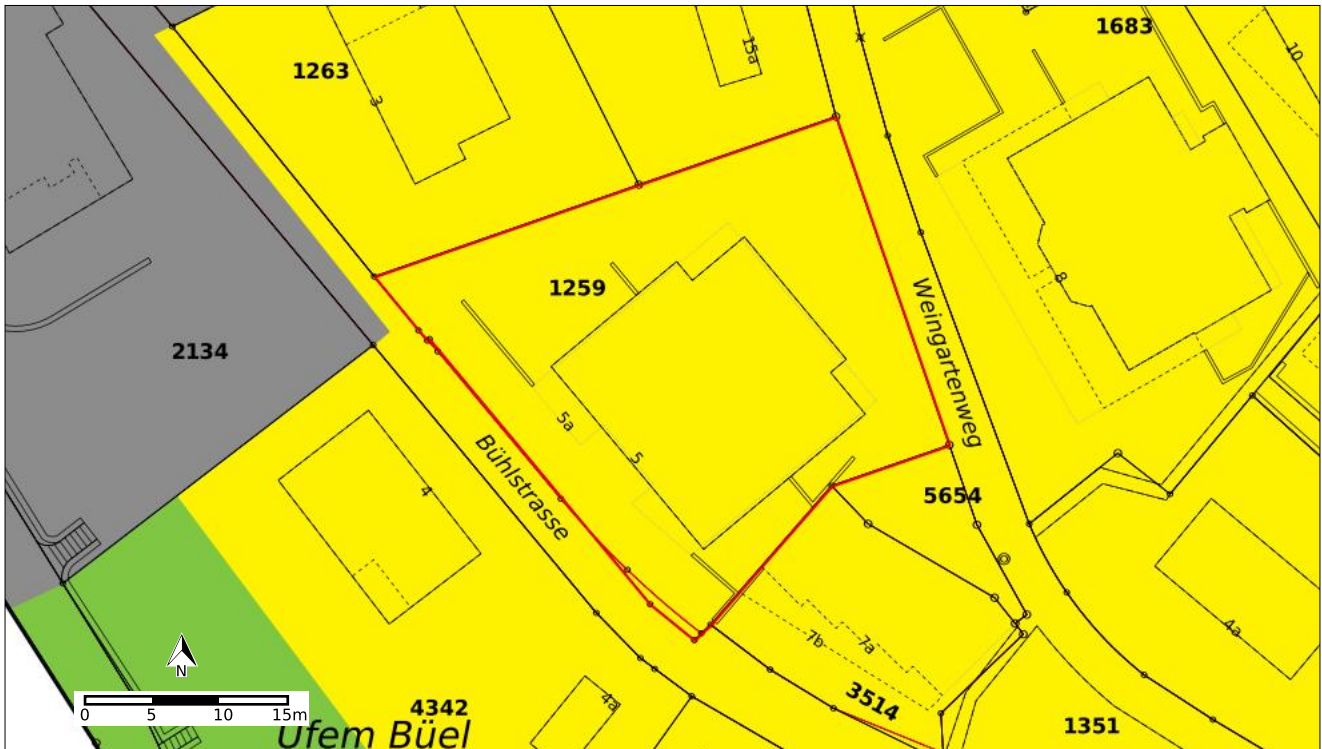


Hinweis kommunale Nutzungsplanung

Im Kanton Bern sind die Verkehrsflächen in den kommunalen Zonenplänen nicht immer explizit einer Grundnutzungszone zugewiesen («weisse Flächen»). Bei den im ÖREB-Kataster abgebildeten Daten handelt es sich daher in diesen Bereichen um eine Beurteilung und Anwendung gemäss der bekannten Rechtsprechung.

Kommunale Nutzungsplanung

Zonenflächen der Grundnutzung



Legende der betroffenen ÖREB	Typ	Anteil	Anteil in %
	Wohnzone W1	861 m ²	100.0%

Übrige Legende (im sichtbaren Bereich)

- Grünzone
- SFG schwierig
- Zone öffentliche Nutzung

Vollständige Legende

https://oerebfiles.apps.be.ch/93801/459/legenden/938_legende_npl_de.html

Rechtsvorschriften

Baureglement der Gemeinde Sigriswil (BauR)

https://oerebfiles.apps.be.ch/93801/459/GN_Baureglement_Sigriswil.pdf

Gesetzliche Grundlagen

Baugesetz (BauG), BSG 721.0

https://www.belex.sites.be.ch/frontend/texts_of_law/392

Bauverordnung (BauV), BSG 721.1

https://www.belex.sites.be.ch/frontend/texts_of_law/391

Verordnung über die Begriffe und Messweisen im Bauwesen (BMBV), BSG 721.3

https://www.belex.sites.be.ch/frontend/texts_of_law/390

Raumplanungsgesetz (RPG), SR 700

<https://www.admin.ch/ch/d/sr/c700.html>

Weitere Informationen und Hinweise

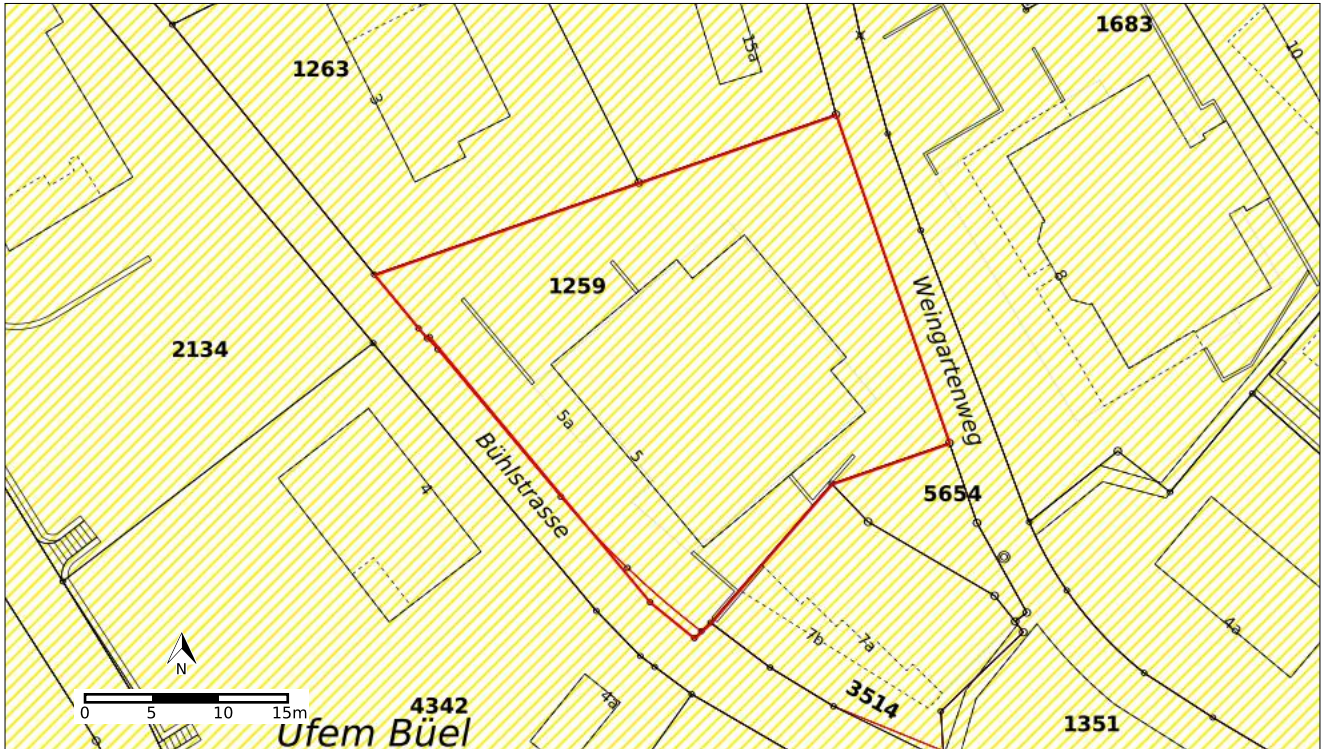
Zuständige Stelle

Gemeinde Sigriswil

<http://www.sigriswil.ch>

Kommunale Nutzungsplanung

Überlagernde Zonenflächen



Legende der betroffenen ÖREB	Typ	Anteil	Anteil in %
	 Gefahrengebiet gering	861 m ²	100.0%

Übrige Legende (im sichtbaren Bereich) —

Vollständige Legende

https://oerebfiles.apps.be.ch/93801/459/legenden/938_legende_npl_de.html

Rechtsvorschriften

Baureglement der Gemeinde Sigriswil (BauR)

https://oerebfiles.apps.be.ch/93801/459/GN_Baureglement_Sigriswil.pdf

Gesetzliche Grundlagen

Baugesetz (BauG), BSG 721.0

https://www.belex.sites.be.ch/frontend/texts_of_law/392

Bauverordnung (BauV), BSG 721.1

https://www.belex.sites.be.ch/frontend/texts_of_law/391

Verordnung über die Begriffe und Messweisen im Bauwesen (BMBV), BSG 721.3

https://www.belex.sites.be.ch/frontend/texts_of_law/390

Raumplanungsgesetz (RPG), SR 700

<https://www.admin.ch/ch/d/sr/c700.html>

Weitere Informationen und Hinweise

Zuständige Stelle

Gemeinde Sigriswil

<http://www.sigriswil.ch>

Kommunale Nutzungsplanung

Andere flächenbezogene Festlegungen



	Typ	Anteil	Anteil in %
Legende der betroffenen ÖREB	Zonenplan Landschaft	861 m ²	100.0%

Übrige Legende (im sichtbaren Bereich) —

Vollständige Legende

https://oerebfiles.apps.be.ch/93801/459/legenden/938_legende_npl_de.html

Rechtsvorschriften

Zonenplan Landschaft

https://oerebfiles.apps.be.ch/93801/459/NH_Landschaftsplanung_Inventarplaene_Einzelobjekte.pdf

Gesetzliche Grundlagen

Baugesetz (BauG), BSG 721.0

https://www.belex.sites.be.ch/frontend/texts_of_law/392

Bauverordnung (BauV), BSG 721.1

https://www.belex.sites.be.ch/frontend/texts_of_law/391

Verordnung über die Begriffe und Messweisen im Bauwesen (BMBV), BSG 721.3

https://www.belex.sites.be.ch/frontend/texts_of_law/390

Raumplanungsgesetz (RPG), SR 700

<https://www.admin.ch/ch/d/sr/c700.html>

Weitere Informationen und Hinweise

Zuständige Stelle

Gemeinde Sigriswil

<http://www.sigriswil.ch>

Abkürzungen

AltIV: Verordnung über die Sanierung von belasteten Standorten (Altlasten-Verordnung) (SR 814.680)

BFS-Nr.: Amtliche Gemeindenummer

E-GRID: Eidgenössische Grundstücksidentifikation

EBG: Eisenbahngesetz (SR 742.101)

EV ÖREBKV: Einführungsverordnung zur eidgenössischen Verordnung über den Kataster der öffentlich-rechtlichen Eigentumsbeschränkungen vom 18. September 2013 (BSG 215.341.4)

GeoIG: Bundesgesetz über Geoinformation (Geoinformationsgesetz) (SR 510.62)

GeoIV: Verordnung über Geoinformation (Geoinformationsverordnung) (SR 510.620)

GSchG: Bundesgesetz über den Schutz der Gewässer (Gewässerschutzgesetz) (SR 814.20)

GSchV: Gewässerschutzverordnung (SR 814.201)

KbS: Kataster der belasteten Standorte

LFG: Bundesgesetz über die Luftfahrt (Luftfahrtgesetz) (SR 748.0)

LSV: Lärmschutz-Verordnung (SR 814.41)

NSG: Bundesgesetz über die Nationalstrassen (SR 725.11)

ÖREB: Öffentlich-rechtliche Eigentumsbeschränkung

ÖREB-Kataster: Kataster der öffentlich-rechtlichen Eigentumsbeschränkungen. Eine Beschreibung der Inhalte ist auf www.be.ch/oerebk zu finden.

ÖREBKV: Verordnung über den Kataster der öffentlich-rechtlichen Eigentumsbeschränkungen (SR 510.622.4)

Rechtsvorschrift: Dokument zu einer öffentlich-rechtlichen Eigentumsbeschränkung, das zusammen mit den Geobasisdaten als Einheit die Eigentumsbeschränkung unmittelbar umschreibt und im gleichen Rechtsverfahren erlassen wurde.

RPG: Bundesgesetz über die Raumplanung (Raumplanungsgesetz) (SR 700)

RPV: Raumplanungsverordnung (SR 700.1)

USG: Bundesgesetz über den Umweltschutz (Umweltschutzgesetz) (SR 814.01)

VIL: Verordnung über die Infrastruktur der Luftfahrt (SR 748.131.1)

WaG: Bundesgesetz über den Wald (Waldgesetz) (SR 921.0)

Waldabstandslinien: Waldabstandslinien werden im Kanton Bern gemäss der kantonalen Fachgesetzgebung als Wald-Baulinien bezeichnet. Sie werden im Rahmen eines Nutzungsplanungsverfahrens erlassen und können auch gemeindespezifische Bezeichnungen aufweisen (z.B. reduzierter Waldabstand).